

مراجعته عامة للصف السابع لمادة الإجتماعيات 2017/2018

• أكملي الفراغات :

١. تقع شبه الجزيرة العربية بين دائرتي عرض 12-32 شمال خط الإستواء .
٢. تقع شبه الجزيرة العربية بين خطي طول 34-60 شرق خط غرينتش .
٣. تقع شبه الجزيرة العربية في النصف الشمالي من الكرة الأرضيه في قارة آسيا.
٤. يحد شبه الجزيرة العربية من الشمال كلاً من العراق والأردن ومن الجنوب بحر العرب.
٥. يصل مضيق هرمز بين الخليج العربي وبحر عمان .
٦. يصل مضيق باب المندب بين البحر الاحمر وبحر العرب.
٧. تبلغ مساحة شبه الجزيرة العربية مايزيد عن 3 مليون كم².
٨. من الحضارات التي نشأت في جنوب شبه الجزيرة العربية معين وسبأ وحمير
٩. من الحضارات التي نشأت في شمال شبه الجزيرة العربية تدمر والغساسنه والحيره والأنباط .
١٠. من أمثله الجبال الالتوائيه في شبه الجزيرة العربية جبال عمان .
١١. من أمثله الجبال الإنكساريه في شبه الجزيرة العربية جبال عسير والحجاز ومدين واليمن
١٢. من أبرز الهضاب في شبه الجزيرة العربية هضبة نجد و حضر موت .
١٣. من أهم السهول الساحليه في شبه الجزيرة العربية سهول تهامه والإحساء .
١٤. تهب الرياح الشماليه الغربيه في شبه الجزيرة العربية في فصل الشتاء .
١٥. تهب الرياح الموسميه على اليمن وجنوب غرب السعوديه في فصل الصيف.
١٦. تهب الرياح المحليه على دول شبه الجزيرة العربية مثل الكوس والطوز والسموم والسهيلي .
١٧. ترتفع نسبة الشباب في شبه الجزيرة العربية وتبلغ 74.5% من عدد السكان .
١٨. تتميز دول شبه الجزيرة العربية بظاهرة النمو السريع للسكان حيث يبلغ 5.7%
١٩. تبلغ نسبة الذكور الى الإناث في شبه الجزيرة العربية حوالي 63%.
٢٠. تصنف دول شبه الجزيرة العربية ضمن المجتمعات الفتيه الشابه .
٢٢. تبلغ الكثافه العامه للسكان في شبه الجزيرة العربية حوالي 25 نسمة في كم .
٢٣. تنتج دول شبه الجزيرة العربية من النفط حوالي 23% من الانتاج العالمي .
٢٤. تنتج دول شبه الجزيرة العربية من الغاز حوالي 12% من الانتاج العالمي.
٢٥. تمتلك دول شبه الجزيرة العربية حوالي 39% من احتياطي النفط .
٢٦. تحتفل دولة الإمارات العربيه المتحده في 2 ديسمبر باليوم الوطني .
٢٧. يعود تصميم العلم الغمارتي في عام 1971م الى المواطن عبدالله محمد المعينه
٢٨. الشاعر الذي كتب النشيد الوطني هو الشاعر عارف الشيخ .
٢٩. يعتبر الإمام سعيد بن سلطان اول مؤسس لدوله عربيه آسيويه أفريقيه .
٣٠. انتصر آل خليفه على الفرس في معركة الزباره .

- دائرة التعليم والمعرفة مراجعته عامة لمادة الدراسات إجتماعيه للصف السابع مدرسة المعالي للتعليم الأساسي ح 2
٣١. يعتبر عبدالعزیز آل سعود الموحد للملكة العربيه السعوديه .
٣٢. كان للعرب أسواق تجاريه قديمه ومن أشهرها سوق عكاظ .
٣٤. يسود الإقليم الموسمي في شبه الجزيرة العربيه في اليمن وعسير وعمان .
٣٥. يسود الإقليم الصحراوي في جميع أرجاء شبه الجزيرة العربيه .
٣٦. من أمثله النباتات الحويليه في شبه الجزيرة الفقع والحميض .
٣٧. من أمثله النباتات المعمره في شبه الجزيرة النخيل والغاف .
٣٨. أكبر دول شبه الجزيرة العربيه مساحه هي المملكه العربيه السعوديه .
٣٩. دائرة العرض الرئيسييه التي تقطع دول شبه الجزيرة العربيه هي مدار السرطان .
٤٠. تمتد شبه الجزيرة العربيه من البحر الاحمر غربا إلى رأس الحد شرقاً .
ومن بحر العرب جنوبا إلى خليج العقبه شمالاً .
٤١. اول عمله تم التعامل بها في شبه الجزيرة العربيه قديما الروبييه الهنديه .
٤٢. اعتمد نظام المقايضه في دول شبه الجزيرة العربيه على الإبل .
٤٣. الجبهه المسؤوله عن إصدار النقود في دولة الإمارات هي وزاة الماليه عن طريق البنك المركزي .
٤٤. تعد القبيله هي دعامة الحياه السياسييه عند العرب قبل الإسلام .
٤٥. نواة بناء المجتمع في الإسلام هي الأسره .
٤٦. انتشرت حرفه الرعي بين الأقبام البدويه مثل نجد والحجاز .
٤٧. انتشرت حرفه الزراعه في المناطق المتحضره مثل اليمن والطائف ويثرب .
٤٨. انفرد آل صباح بحكم الكويت .
٤٩. بعد وفاة الامام سعيد بن سلطان تفككت عمان الى سلطنتين احدها في مسقط والاخرى في زنجبار .
٥٠. أصدر صاحب السمو الشيخ خليفه بن زايد آل نهيان قانون الخدمه الوطنييه عام 2014 .

● فسري او اذكري السبب ...

١. أسباب أهمية موقع شبه الجزيرة العربية .
 - أهمية حضاريه (حضارة سبأ - معين - الانباط - تدمر) .
 - أهمية دينيه (مركز اشعاع روحي -مهبط الديانات - الحرمان مكه والمدينه)
 - أهميه إقتصاديّه (النفط - الانتاج الزراعي وحيواني - منطقة اتصال- الموانئ)
٢. أسباب ضيق السهل الساحلي بمحاذاة ساحل البحر الأحمر .
 - وجود الجبال
٣. أسباب قلة الموانئ على سواحل البحر الأحمر .
 - وجود الجبال - صعوبة المواصلات
٤. أسباب النمو السكاني في شبه الجزيرة العربية .
 - زيادة طبيعيه (زيادة مواليد وقلة وفيات)
 - زيادة غير طبيعيه (الهجره)
٥. أسباب الهجره السكانيه في شبه الجزيرة العربية .
 - طبيعيه (تغير المناخ والتربه والتضاريس)
 - بشريه (فرص العمل والحروب وانتشار الأمراض)
٦. أسباب زيادة نسبة الذكور بالنسبه للإناث في شبه الجزيرة العربية .
 - بسبب العماله الوافده من الذكور .
- ٧.العوامل المؤثره في توزيع السكان في شبه الجزيرة العربية .
 - عوامل طبيعيه (المناخ - التضاريس - التربه)
 - عوامل بشريه (الحرفه - المواصلات - الحروب)
٨. أسباب ظهور أنشطه إقتصاديّه حديثه في دول شبه الجزيرة العربية .
 - اكتشاف النفط - تطور تكنولوجي - الخطط التنمويه لتطوير البنيه التحتيه .
٩. أسباب تدهور حرفة الغوص على اللؤلؤ قديماً .
 - ظهور اللؤلؤ الصناعي في اليابان - إكتشاف النفط - خطورة المهنة .
١٠. أسباب إهتمام دول شبه الجزيرة العربية بالإنتاج الزراعي والحيواني والتعدين والصناعه والتجاره .
 - تحقيق الاكتفاء الذاتي - تشغيل الأيدي العامله - زيادة الدخل
١١. أسباب إزدهار التجاره في شبه الجزيرة العربية .
 - الموقع الجغرافي - وفرة المواصلات - وفرة الثروات مثل النفط - الاهتمام الحكومي
١٢. الصعوبات التي واجهت نظام المقايضه في شبه الجزيرة العربية

- صعوبة توافق الرغبات - صعوبة نقل السلع وتخزينها.

١٣. أسباب قلة فئات العملات المعدنية المتداوله مقارنة بالعملات الورقيه .
- ثقل العملة المعدنية - سهولة نقل العملة الورقيه .

١٤. أسباب عيوب العملة الورقيه .
- سهولة التزوير - سهولة التلف .

١٥. أسباب أهمية او وظائف النقود .
- مستودع للقيمة - عامل انتاج - وسيط للتبادل - مقياس للقيمة - معيار المدفوعات الآجله

١٦. سبب مراقبة إصدار النقود من قبل حكومة دولة الإمارات العربية المتحدة .
- منعاً للتزوير - منعاً للسرقة

١٧. أسباب أهمية الأسواق التجاريه مثل سوق عكاظ قديماً في شبه الجزيرة العربية .
- أسواق للتجاره - أسواق للأدب والابداع والابتكار .

١٨. أسباب إحتلال مكة المكرمة قديماً مركز إقتصادي مرموق .
- الموقع الجغرافي - المكانه الدينيه - وجود أسواق العرب .

١٩. أسباب تسمية اليونانيون اسم (بلاد العرب السعيده) على جنوب شبه الجزيرة العربية
- سقوط الأمطار - وسيط تجاري - نشاط زراعي - خصوبة التربه .

٢٠. قيام الزراعة في المناطق المتحضره في شبه الجزيرة العربية .
- المناخ الملائم - وفرة المياه - وفرة التربه الخصبه .

٢١. أسباب تسمية البحرين بهذا الإسم .
- وجود الينابيع العذبه وسط البحر المالح

٢٢. أسباب تسمية البحرين ب (لؤلؤة الخليج)
- لأنها تشتهر بلؤلؤها الجميل .

٢٣. أسباب ضعف الدولة العمانيه بعد وفاة الأمام سعيد بن سلطان .
- اختلاف ابناءه على الحكم - استغلال بريطانيا .

٢٤. أسباب قيام عاصفة الحزم
الدفاع عن المقدسات - حماية الامن القومي - الحفاظ على عروبة اليمن - محاربه ايران
ارتباط امن الامارات بأمن اليمن - مساعدة الاشقاء .

٢٥. أسباب أهمية موقع دولة الإمارات العربية المتحدة .
- يشرف على مسطحات مائيه
-تنوع البيئات (صحراوييه - جبليه - ساحليه - جزر)

٢٦. أسباب فوائد العمل التطوعي .

-الحفاظ على القيم الإسلاميه - إكتساب مهارات - استثمار وقت الفراغ - تقديم المساعده.

٢٧. إصدار قانون الخدمه الوطنيه .

- إكتمال منظومة وطن لايعرف النهايه - إكتساب مهارات

- دعم السلام - انسجام الشباب

٢٨. تهتم دولة الإمارات بالمنشآت النفطيه .

- بناء اقتصاد قوي - تحقيق التنمية الشامله .

٢٩. أسباب اختيار يوم 3 نوفمبر من كل عام للإحتفال بيوم العلم .

- ذكرى يوم تولي الشيخ خليفه بن زايد لمقاليد الحكم .

٣٠. أسباب اختيار يوم 30 نوفمبر يوماً للشهيد .

-تاريخ إستشهاد اول جندي إماراتي (سالم سهيل خميس).

٣١. قلة السكان في جبال مدين .

- صعوبة المواصلات - قلة فرص العمل - فقر التربه .

* مهارة الخط الزمني وقراءة النص ...

مر توحيد المملكة العربية السعوديه بعدة مراحل إستطاع عبدالعزيز آل سعود أن يوحدتها بعد ان كانت متفرقه ،حيث تمكن من ضم منطقة الأحساء في عام 1913م ومن ثم ضم إمارة حائل في عام 1921م فوصلت حدوده للعراق ، ثم توجهه إلى الحجاز وضمها للمملكة في عام 1925م وعقد مع الإدريسي معاهدة مكه ووضععت عسير تحت حكم آل سعود في عام 1926م وأكتمل توحيد المملكة العربية السعوديه في نجد عام 1932م.

* من النص الذي أمامك : أجيبي عما يلي

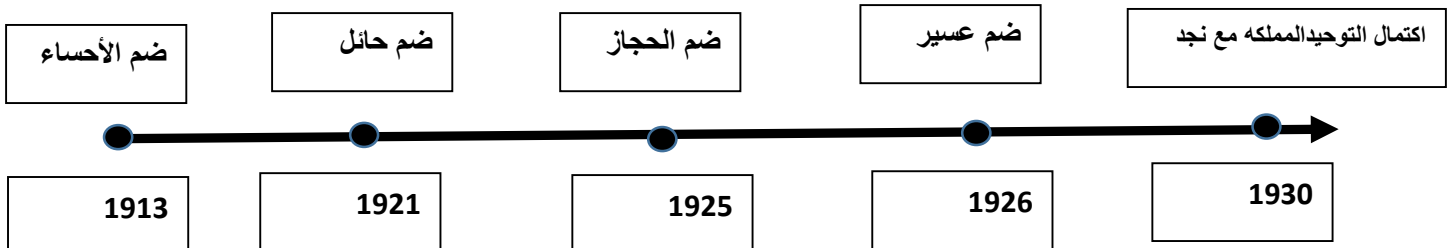
١. ضعي عنوان مناسب للنص

مراحل توحيد المملكة العربية السعوديه .

٢. استخراجي قيمه من النص

التعاون / الوحده

٣. أرسمي خط زمنياً يوضح مراحل قيام المملكة العربيه السعوديه



*النتائج المتوقعة لما يلي :

١. نتائج إغلاق مضيق هرمز أمام حركة الملاحة .
- صعوبة عبور السفن - تدهور التجاره - قلة الإنتاج - قلة الدخل .
٢. النتائج الإجتماعيه على إنتاج النفط .
- الانتقال من حياة البداوه للإستقرار - ارتفاع نسبة الحضر
٣. نتائج المترتبه في حال تراجع الإنتاج الزراعي في المنطقه دول شبه الجزيره
- عدم تحقيق الامن الغذائي - انتشار البطاله - قلة الصناعه - قلة التجاره .
٤. نتائج إصدار قانون الخدمه الوطنيه .
- بناء جيش قوي - المشاركات التنمويه والانسانيه - حماية المنشآت النفطيه .
٥. نتائج وقوع شبه الجزيره العربيه بين كتل كبيره من اليابس في آسيا .
- هبوب الرياح من مناطق الضغط الجوي . - سقوط الامطار .
٦. نتائج وأثار الهجره في شبه الجزيره العربيه.
- تغير عدد السكان . - اختلاف نسبة الحضر - تشويه اللغه العربيه

*عددي او اکتبي مايلي:

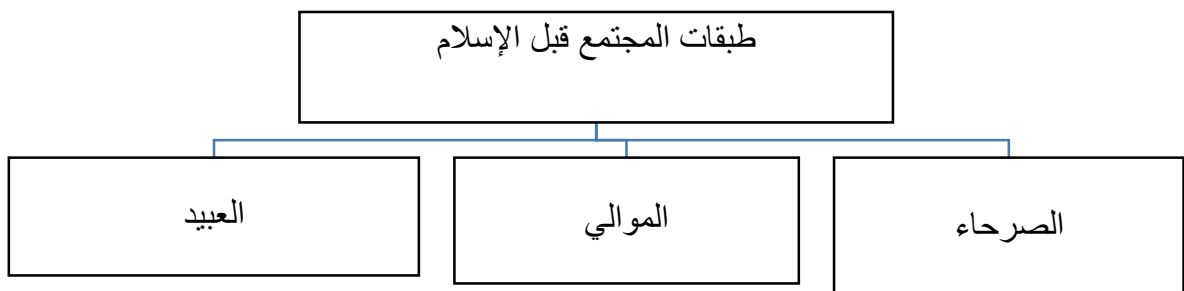
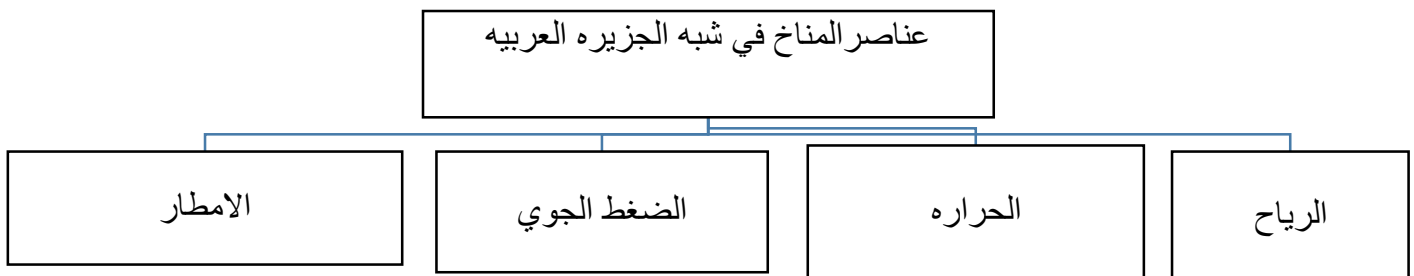
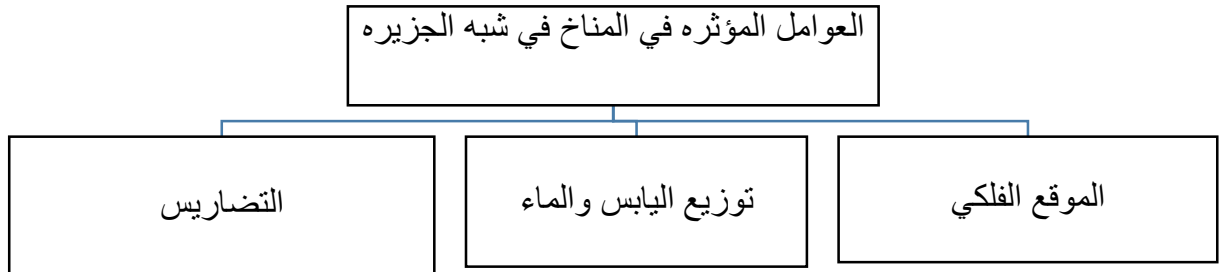
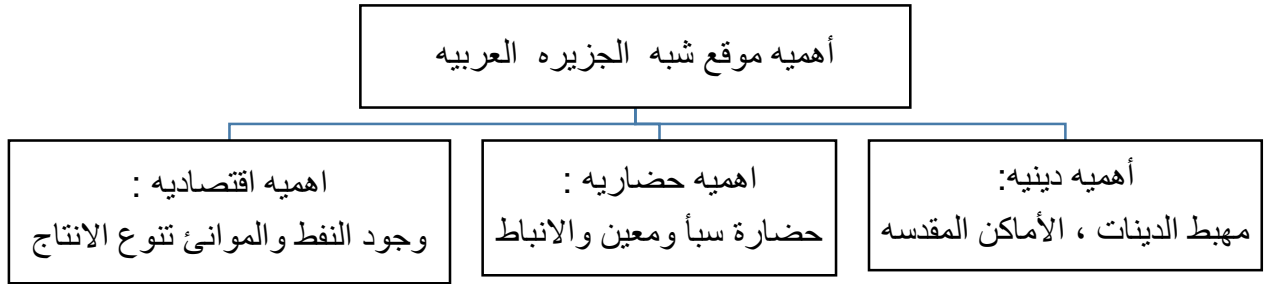
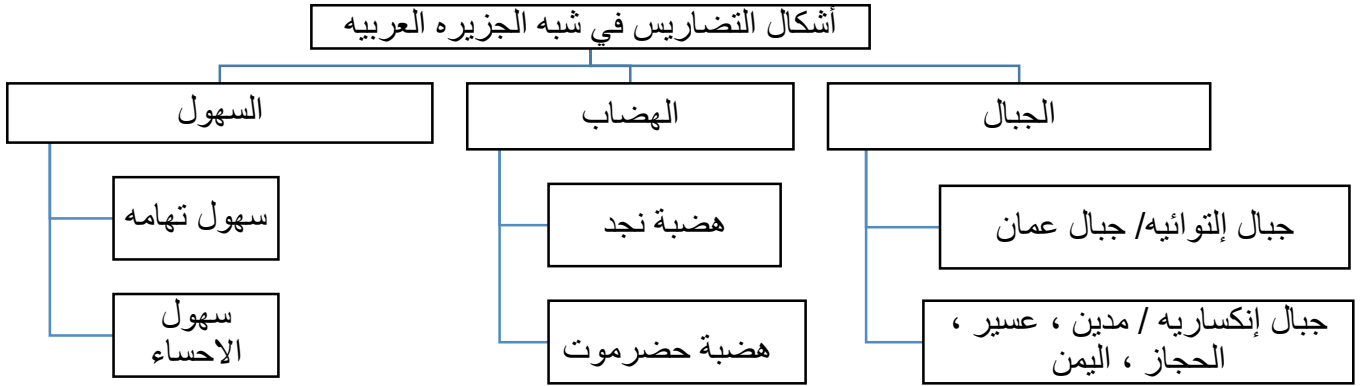
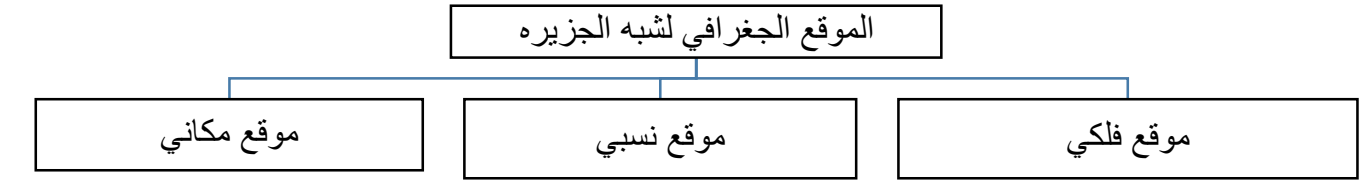
١. الخصائص التي تميز جبال عمان عن باقي جبال شبه الجزيره العربيه .
- جبال إلتوانيه - تطل على سواحل بحر العرب - تحوي على المعادن.
٢. خصائص السكان في شبه الجزيره العربيه .
- تجانس السكان من حيث اللغه والدين - النمو السريع للسكان
- انخفاض الكثافه العامه للسكان .
٣. الجهود التي تبذلها حكومة الإمارات لخفض الوفيات .
- الرعايه الصحيه - توفير الأطباء ذوي الخبره - التطعيمات للأطفال - الدورات التثقيفيه .
٤. كيف تهتم دول شبه الجزيره العربيه بتنوع إنتاجها الزراعي .
- توظيف الآلات - الزراعه المحميه - استصلاح الاراضي -
٥. مبادئ تنظيم الحياه الإقتصاديه في الإسلام .
- الإعتناء بمصادر الانتاج (الزراعه ، الصناعه ، التجاره) - الحث على العمل والنشاط
٦. ملامح الإحتفال بيوم العلم في دولة الامارات .
- تصميم شعار - احتفال المؤسسات - رفع العلم فوق البيوت .
٧. مظاهر الإحتفال باليوم الوطني .
- العروض والاحتفالات - اللوحات الفنيه - شعار روح الاتحاد - احتفال القياده مع الشعب.

***المفاهيم والمصطلحات :**


١.الموقع الفلكي	موقع المكان بالنسبه لخطوط الطول ودوائر العرض .
٢.الموقع النسبي	هو المكان منسوباً الى البحار والدول المجاوره فيتصف بالجهات الأصلية .
٣.الموقع المكاني	يعني المكان من حيث المساحه التي يشغلها .
٤.الجبال الإنكساريه	الجبال التي نتجت عن حركات باطنيه بطيئه في الصخور الصلبه .
٥.الجبال الإلتوائيه	الجبال التي نتجت عن حركات باطنيه بطيئه أدت لضغوط جانبيه في الصخور اللينه .
٦.السهول	أرض منخفضة مستوية السطح .
٧.الضغط الجوي	هو وزن عمود الهواء على السنتمتر المربع من سطح الأرض .
٨.الإقليم المناخي	جزء من الأرض له خصائص مناخيه وصفات تميزه عما يحيط به من أقاليم .
٩.الزياده الطبيعيه	زيادة معدلات المواليد وانخفاض عدد الوفيات .
١٠.الزياد غير الطبيعيه	الزيادة الناجمه عن هجرة السكان أما داخلياً وخارجياً .
١١.تركيب السكان	خصائص السكان من حيث العمر والنوع والحاله الإجتماعيه .
١٢.التركيب العمري للسكان	هو توزيع السكان على فئات الاعمار .
١٣.التركيب النوعي للسكان	هو توزيع السكان بين الذكور والإناث .
١٤.الكثافه العامه للسكان	نصيب الكيلومتر الواحد من الافراد وتحسب بتقسيم عدد السكان على إجمالي المساحه.
١٥.التعدين	إستخراج المعادن من باطن الأرض وتنقيتها وإعدادها للتصنيع .
١٦.الصناعه التحويليه	تحويل ماده الخام إلى منتجات مفيده للإستهلاك.
١٧.الصناعه الاستخراجيه	إستخراج المعادن والنفط والغاز الارض من باطن .
١٨.الموالي	كل من إنضم للقبيله وهو ليس منها .
١٩.الوزارة	نياه عن الخليفه في إدارة شؤون الدوله .
٢٠.المأ	مجمعاً يضم رؤس جميع بطون قبيله قريش .
٢١.النفود	كل شي يتمتع بالقبول العام من جميع المتعاملين .
٢٢.الصرحاء	أبناء القبيله العرب الذين يرتبطون بروابط الدم .
٢٤.الشورى	طلب الرأي ممن هو أهل له في أمور الأمه .

٢٥. النقود الإلكترونية	مبالغ نقيه مودعه في المصارف يقوم أصحابها بتحريكها من خلال بطاقه إلكترونيه.
٢٦. الدواوين	سجل تدون فيه الاعمال والأموال والقائمون بها .
٢٧. الباب العالي	مركز الحكم في الدولة العثمانيه .
٢٨. فرمان	أمر أو حكم موقع من السلطان العثماني .
٢٩. الدباغه	الطريقه التي تعالج بها بها الجلود وتحفظها وتهيئها .
٣٠. أرخبيل	مجموعه الجزر المتقاربه .
٣١. النقود المصرفيه أو الودائع	اموال يودعها الأفراد والمؤسسات في المصارف التجاربه
٣٢. الوطن	الأرض التي ولد فيها الشخص أو يختار أن يعيش فيها.
٣٣. المواطن	من نشأ في الوطن وينتمي له ولديه حقوق وعليه واجبات .
٣٤. الوطنيه	حب الفرد وإخلاصه لوطنه الذي يشمل الأرض والعادات والتقاليد والتفاني .
٣٥. المواطنه الصالحه	موروث مشترك من المبادئ والقيم والعادات والسلوكيات بين الافراد في الدوله .
٣٦. الخدمه الوطنيه	خدمه تجب على كل من تقرر تجنيده لادائها في سبيل الوطن لمدة زمنيه محدده .
٣٧. اليوم الوطني	مناسبه وطنيه خالده تعبر عن اتحاد دولة الإمارات العربيه المتحده .
٣٩. العلم	هو رمز الدوله وسيادتها وتماسكها والتفاف أبنائها حول قيادتهم
٤٠. يوم الشهيد	موعد سنوي نستذكر فيه تضحيات الشهداء التي قدمت للوطن .
٤١. العبيد	أسرى الحروب ومن يشتري من الأسواق .

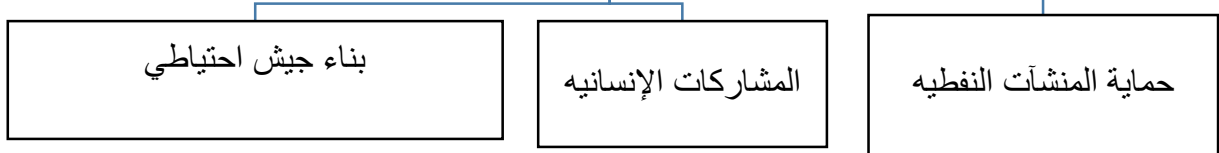
*المخططات الذهنيه المتوقعه



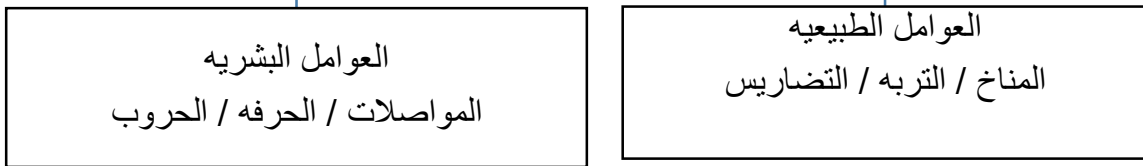
صفات المواطن الصالح



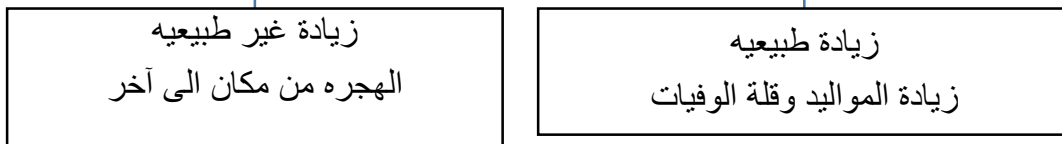
انجازات الخدمه الوطنيه



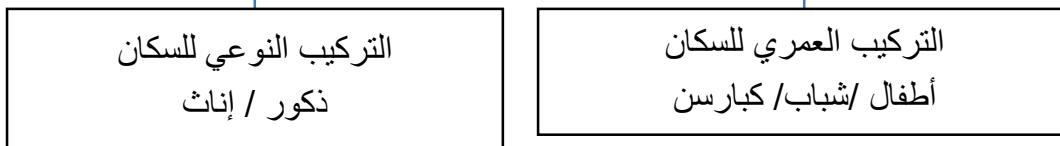
العوامل المؤثره في توزيع السكان في شبه الجزيره العربيه




اسباب النمو السكاني



تركيب السكان



روابط الوحده في وطني





*المقارنات المحتملہ :

*اقارن بين الجبال الإلتوائيه والجبال الإنكساريه

الجبال الإنكساريه	الجبال الإلتوائيه	
جبال نشأت لحرکات باطنيه بطئيه في الجبال في الصخور الصلبه	جبال نشأت لحرکات باطنيه بطئيه في الجبال في الصخور اللينه .	تعريفها
جبال مدين ، الحجاز ، عسير ، اليمن	جبال عمان	مثال عليها

• اقارن بين الأقاليم المناخيه

الإقليم الموسمي		الإقليم الصحراوي	
أمطار شتويه	أمطار صيفيه		
جبال عمان والإمارات	جبال عسير واليمن	في معظم شبه الجزيرة	مناطق امتداده
شتاءً	صيفاً	أمطار شتاءً	موعد سقوط الامطار

*اقارن بين النبات الصحراويہ

نباتات معمره	نباتات حوليه	
النخيل والغاف	الفقع الحميض	

*المعادن في دول شبه الجزيرة العربية

الحديد	الفوسفات	الذهب	النحاس	الملح الصخري
السعوديه / عمان	السعوديه / عمان	السعوديه	السعوديه / عمان الإمارات	السعوديه / عمان الإمارات / الكويت قطر

العرب في الجنوب	العرب في الشمال	
معين / سبأ/ حمير	تدمر / الغساسنه/ المناذره /الحيره / الأنباط	الممالك التي نشأت
حضر	بدو رحل	الصفه التي اتصفوا بها
وثنيه عبادة الاصنام	وثنيه	ديانتهم قبل الإسلام

*أقارن بين العرب في جنوب شبه الجزيرة العربية وشمالها

*أقارن بين شروط الخدمه الوطنيه بين الذكور والإناث

الذكور	الإناث	
الزاميه	اختياريه	الزاميه او اختاريه
18-30	18-30	العمر
لايشترط الزاميه	شروط موافقة ولي الامر	شروط موافقة ولي الامر

○ أقرأ بيانات الجدول الذي يبين عدد السكان في شبه الجزيرة العربية وأجب عن الأسئلة الآتية:

*مثلي بالأعمده أول ثلاث دول في عدد السكان في شبه الجزيرة العربية لعام 2015.

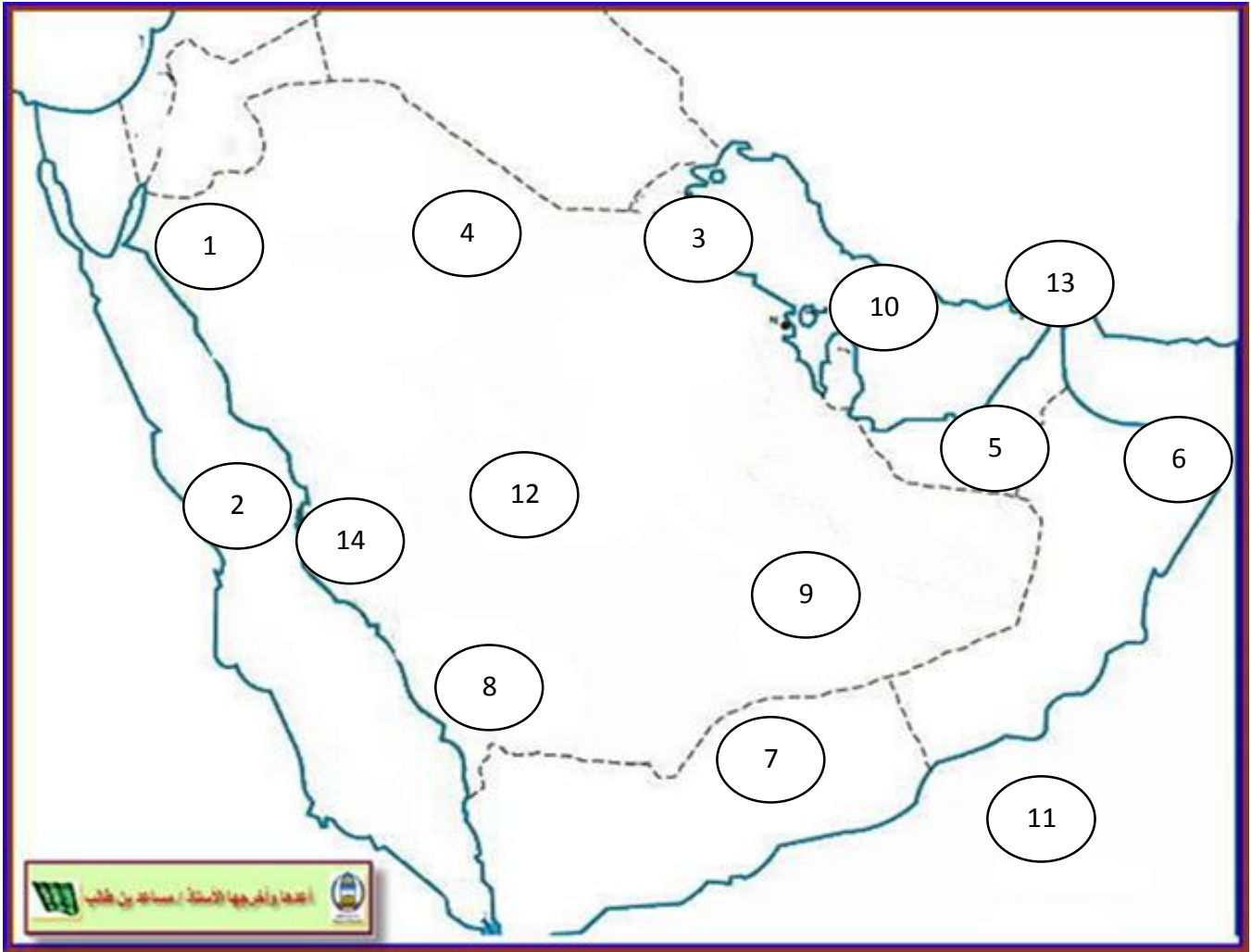
-أحسب:

• الزيادة في مجموع عدد سكان شبه الجزيرة العربية بين عامي 2008 و2015م.

• نسبة سكان دولة الإمارات من جملة سكان دول شبه الجزيرة العربية عام 2015م.

الدولة	عدد السكان عام 2008م (مليون نسمة)	عدد السكان عام 2015م (مليون نسمة)
دولة الإمارات العربية المتحدة	4.7	8.7
المملكة العربية السعودية	24.8	31.5
سلطنة عمان	2.8	4.1
دولة الكويت	3.4	4.2
دولة قطر	1.4	2.4
مملكة البحرين	1.1	1.3
الجمهورية اليمنية	24.3	26.6
المجموع / المعدل	62.5	78.8

• خريطة الموقع والتضاريس في شبه الجزيرة العربية .



- | | |
|------------------|----------------|
| جبال 8. | جبال 1. |
| صحراء 9. | البحر 2. |
| الخليج 10. | دولة 3. |
| بحر 11. | صحراء 4. |
| هضبة 12. | دولة 5. |
| مضيق 13. | جبال 6. |
| سهول | هضبة 7. |